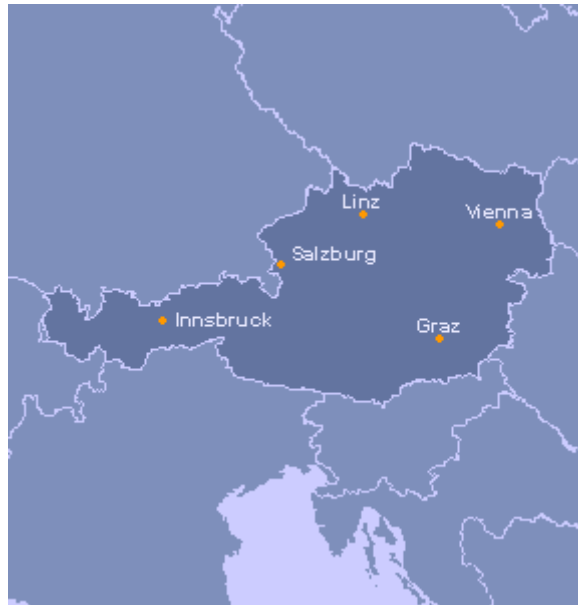
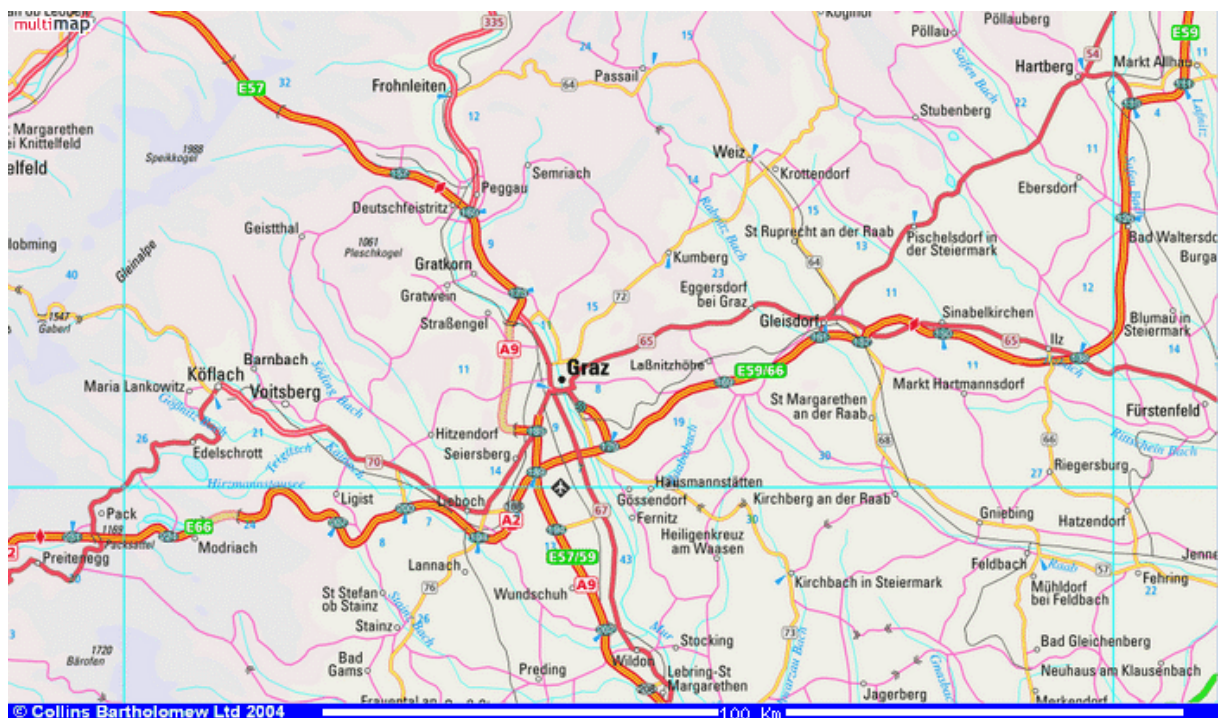


Wie kommt man zum Tagungsort?
How do I get to the conference hall “Säle der Steirischen Landesbuchhaltung“
in 8010 Graz, Burggasse 13?

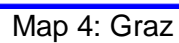
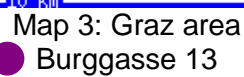


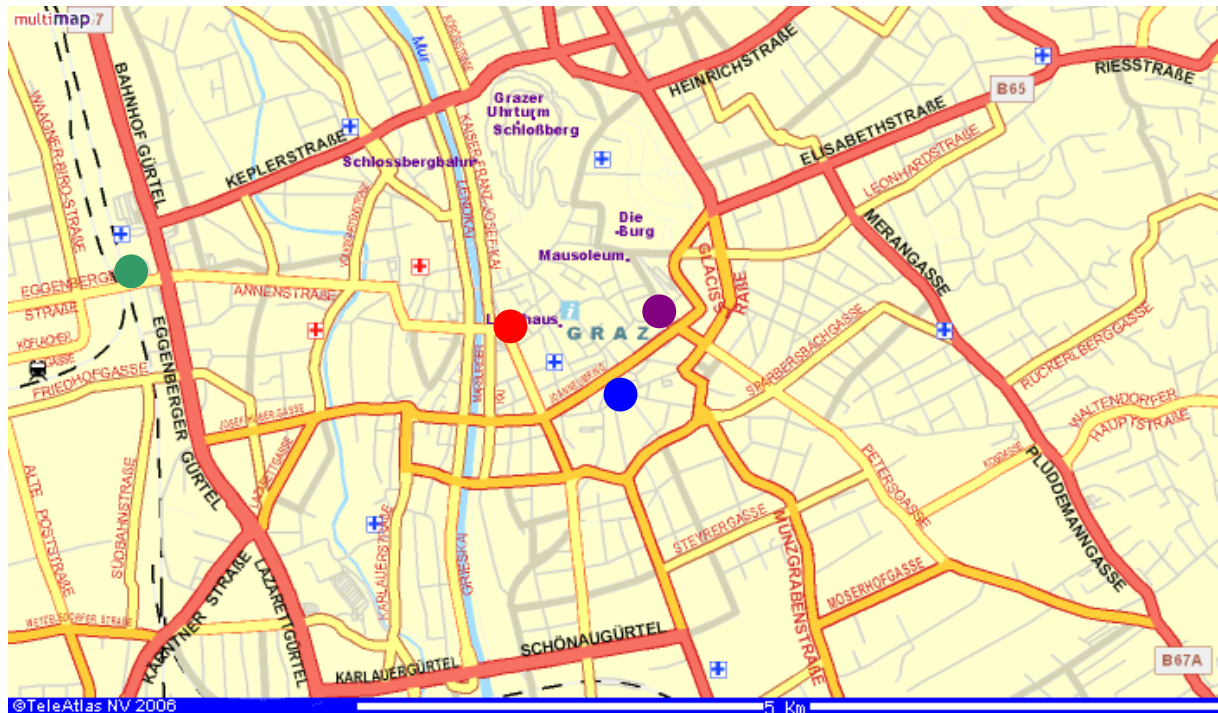
Map 1: Austria – Graz (capital of the province of Styria)



Map 2: Part of Styria – Graz

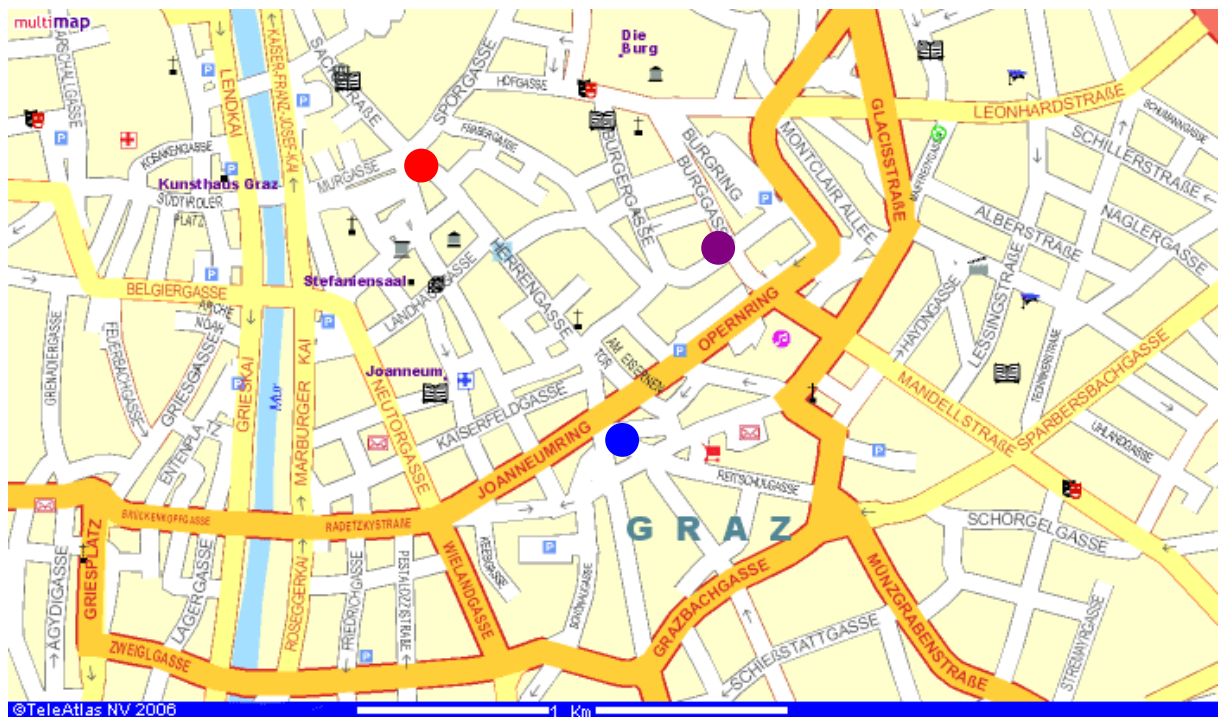
<http://www.multimap.com>





Map 5: City centre of Graz

● Railway station - Hauptbahnhof

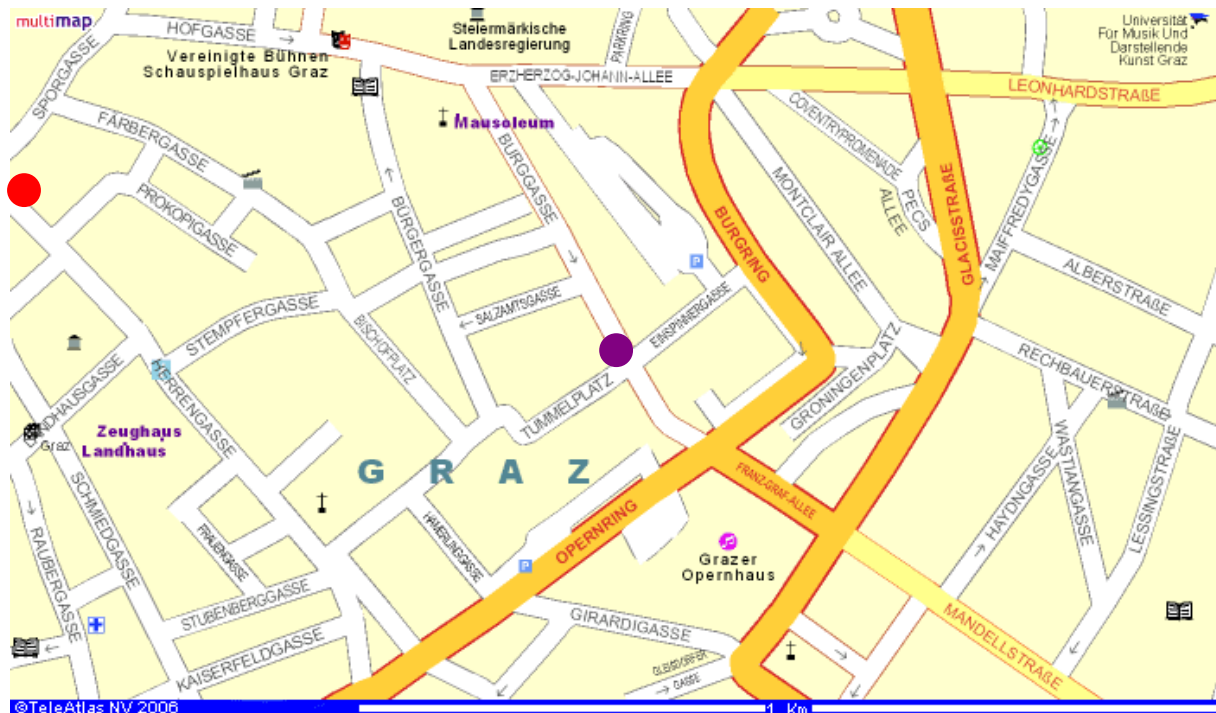


Map 6: City centre of Graz and Burgasse

● Burgasse 13 (conference hall: "Säle der Steirischen Landesbuchhaltung")

● Hauptplatz (tram stop)

● Jakominiplatz (tram stop)



Map 7: Conference hall: Burggasse 13, "Säle der Steirischen Landesbuchhaltung"

Wie komme ich von ... zum Tagungsort?
How do I get from ... to the conference hall?

Weg vom **Hauptbahnhof** zum Tagungsort:

Nehmen Sie die Straßenbahnlinien 3 oder 6 (diese befinden sich direkt nach dem Haupteingang auf der rechten Seite) entweder zur Station „Hauptplatz – Grazer Congress“ oder zum „Jakominiplatz“, diese Stationen sind in der Karte 6 mit Punkten eingezeichnet; anschließend gehen Sie ein paar Minuten zu Fuß in die Burggasse 13, wie Sie es den Karten 6 und 7 entnehmen können.

<http://www.verbundlinie.at/fahrplan/index.php> → Fahrpläne für öffentliche Verkehrsmittel

Way from the **railway station (Hauptbahnhof)** to the conference hall:

Take tramway number 3 or 6 (just outside of the main entrance of the building to the right hand side) to "Hauptplatz – Grazer Congress" or "Jakominiplatz" as shown by the dots in map 6, then take a short walk to the conference hall as shown on map 6 and 7.

<http://www.verbundlinie.at/lang/en/> → Timetables for means of public transportation

Vom **Flughafen Graz-Thalerhof** in das Stadtzentrum:

Entweder Sie nehmen den Bus (Linien 630 oder 631) zum „Jakominiplatz“ (Fahrzeit ca. 20 min) oder den Zug zum Hauptbahnhof (300 m Fußweg zur Station am Flughafen, Fahrzeit ca. 13 min zum Hauptbahnhof), anschließend siehe Wegbeschreibung oben; oder Sie fahren mit dem Taxi.

http://www.flughafen-graz.at/home/an_abreise_uebersicht/fahrplan.php → Fahrpläne vom Flughafen in die Stadt (Bus und Zug)

From the **airport** (Flughafen Graz-Thalerhof) to the conference hall:

You can take bus nr. 630 or 631 to "Jakominiplatz" (journey time ca. 20 min) or you can take the train to the railway station "Hauptbahnhof" (the train station at the airport is in 300 m distance, journey time by train ca. 13 min to "Hauptbahnhof", to get to the conference hall, please see description above; or you can take a taxi.

http://www.flughafen-graz.at/home/an_abreise_uebersicht/fahrplan1.php?change_language=English
→ Timetables for means of public transport from the airport into the city centre (bus and train)

Weitere Informationen/Further information:

<http://cms.graztourismus.at/cms/ziel/42408/DE> → Graz Online-Stadtplan

<http://cms.graztourismus.at/cms/ziel/42408/EN> → Graz online city map